




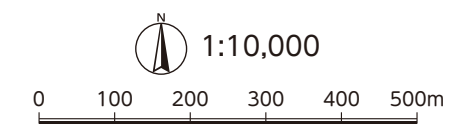


# MAP14

凡例	 指定避難所	 福祉避難所
	 指定緊急避難場所	 ドクターヘリ離着陸場所

土砂災害警戒区域	 土石流	 地滑り	特別警戒区域	 土砂災害
	 急傾斜地の崩壊			 急傾斜地の崩壊



10	11
13	14
18	19

